



PAJOT HILLS
UCI 1,2 WOMEN'S
ELITE
WOENSDAG 29 MAART 2017



Wedstrijdinfo - info de l'épreuve -race info

Naam-Nom-Name:	"PAJOT HILLS CLASSIC"	
Gemeente-Commune -Municipality :	Gooik (Provincie Vlaams Brabant)	
Organisatie :	Wielerclub "vzw PAJOT SPORTS GOOIK"	
Datum-Date:	29 Maart 2017	
Cat. :	Elite Dames -Women's Elite 1.2 UCI	
Koersdirecteur-Directeur de course-Race director:	GEERT SINOY 0495/43.14.15	
Afstand-Distance :	1 lokale ronde/tours/laps x 21 km + 1 grote ronde/tour/lap x 56,7 km + 2 lokale ronden /tours/laps x 22,35 km = 122,4 km	
Prijzen-Prix-Prizes :	1645€ → Barema UCI 1.2; uitbetaling/payment via KBWB	
Bijkomend -supplement:	GPM s- Lokaties :	→ plan3B
Uitbetaling-Paiement-Payment :	jeugdhuis De Vrede dorpsstraat 26, te 1755 Gooik	
Parking:	P. Officials & VIP	→ plan 1 & 2
	P. Rensters,cyclists + Team leaders	→ plan 1 & 2
	P. pers, press + publiek, public	→ plan 1 & 2
Inschrijving-Inscriptions-Registratian :	jeugdhuis De Vrede dorpsstraat 26, te 1755 Gooik	10u00 tot 11u15
Permanentie-Pemanence :	jeugdhuis De Vrede dorpsstraat 26, te 1755 Gooik	→ Plan 1 & 2
Kleedkamers /Douches/Vestiaires		
Changing rooms /Showers :	Voetbalterrein SK GOOIK Lindestraat 1755 GOOIK,	
Briefing Team leaders :	jeugdhuis De Vrede dorpsstraat 26, te 1755 Gooik	11u30

Wedstrijdinfo – info de l'épreuve –race info

Tekenen Controleblad :

Signature de la feuille de contrôle : 13.30u

Signing control sheet :

Podium

Opstelling volgwagens :

Mise en place Voitures qui suivent :

Placing following cars :

Kerkplein

→ plan 1

Afleiding volgwagens :

Divertissement :

Diversion following cars:

Via Dorpsstraat/Houteman

→ plan 4

Start-Depart :

13u20

Neutrale/Neutralized start-Depart Neutralisé :

Dorpsstraat 26, te 1755 Gooik

Officiële/Official start-Depart officiel :

ARGENTA Edingsesteenweg 131a te 1755 Gooik

Na/après/after : 1,3Km

Radiotour :

160.10625 Mhz

Bevoorrading :

Ravitaillement :

Feeding point :

Ninoofsesteenweg 64, 1570 Vollezele)

Neutrale assistentie :

PASSION FOR CYCLING - 2 auto's + 1 moto

Assistance neutre :

Neutral assistance :

Wedstrijdinfo - info de l'épreuve -race

info

<i>Medische assistentie :</i> <i>Assistance médicale :</i> <i>Medical assistance :</i>	Rode Kruis+ wedstrijddokter /race doctor
<i>Lokaal Medische Permanentie :</i> <i>Local Permanence Médical :</i> <i>Medical permanence room :</i>	Zaal De Vrede dorpsstraat 26, te 1755 Gooik
<i>Aankomst- Arrivée-Arrival :</i>	Dorpsstraat 26, te 1755 Gooik
<i>Photofinish :</i>	Dubbele rugnummers/Double numéro de maillot/Double back numbers
<i>Huldiging-Cérémonie Protocolaire-Ceremony :</i> → plan 1	Podium aankomst/arrivée/Arrival podium
<i>Medische controle :</i> <i>Controle antidopage :</i> <i>Anti Doping Control :</i>	achteraan café de vrede, Dorpsstraat 26, te 1755 Gooik → plan 1
<i>Perszaal-Salle de presse -Press room :</i> <i>Uitslagen-Résultats-Results :</i>	Dorpsschool, Koekoekstraat 2, te 1755 Gooik jeugdhuus De Vrede dorpsstraat 26, te 1755 Gooik
<i>Prijsuitreiking-Remise de prix-Prizes award :</i>	Podium aankomst/arrivée/Arrival podium

Nabije Ziekenhuizen - Hôpitaux proches - Nearest hospitals:

-Regionaal ziekenhuis Halle,	Ziekenhuislaan 100, 1500 Halle	02 363 12 11
-Medisch Centrum Ninove,	Biezenstraat 2, 9400 Ninove	054 31 21 11
-ASZ Aalst,	Merestraat 80, 9300 Aalst	053 76 41 11
- OLV Aalst,	Moorselbaan 164, 9300 Aalst	053 72 41 11
- ASZ Geraardsbergen,	Gasthuisstraat 4, 9500 Geraardsbergen	054 43 21 11

Wegwijzer - Description Route - Route Description

1 x Lokale Ronde-1 x tours locals - 1 x local laps x 21 km

Vertrek - Départ - Departure: Dorpsstraat 26 te 1755 Gooik.

Neutralisatie tot - Neutralisation à - Neutral zone to: ARGENTA ,Edingsesteenweg 131A, 1755 Gooik 1,3 km.

Officiële start - Départ officiel - Official Start: ARGENTA ,Edingsesteenweg 131A, 1755 Gooik

(Gooik) Dorpsstraat, Wijngaardstraat, N285 Edingsesteenweg, (Leerbeek) N285 Edingsesteenweg, (Kester) N272 Langestraat, (Vollezele) Ninoofsesteenweg N255, Molenstraat (Oetingen) Vollezelestraat, Blijkheersstraat, Opperstebosstraat, Heerbaan, (Gooik) Hoevestraat, Strijlandstraat, Terlostraat, Koekoekstraat, Dorpsstraat,

1 x Grote Ronde - 1 x Grand tour - 1 Grand lap: 56,7km

(Gooik einde 1ste plaatselijke ronde + aanvang grote ronde)

RD Wijngaardstraat, RP/RA Edingsesteenweg(N285), Gooik(Leerbeek) , RD Edingsesteenweg(N285), VKL/RA

Ninoofsesteenweg(N28), Gooik(Kester), RD Ninoofsesteenweg(N28), Gooik(Oetingen), RD Ninoofsesteenweg(N28), Gooik, RD

Ninoofsesteenweg(N28), LA Lenniksestraat, Gooik (Oetingen), RD Lenniksestraat, RD Kerkstraat, RD Kloosterstraat, RD Vollezelestraat ,

Galmaarden(Vollezele), RD Molenstraat, LA Ninoofsesteenweg(N255) - *Bevoorradingzone (km 41,1 -41,6)* - VKL/RA

Repingestraat(N272), RA Repingestraat , Ninove(Denderwindeke), RD Rijstraat, LA/LAH Boterdael, RAH Hoogstraat Prov O-Vlaanderen,

Geraardsbergen(Nieuwenhove), LA Nieuwenhovestraat, RD Overraadstraat, RD Meidries, Geraardsbergen (Waarbeke), RD Meidries, RA

Keringstraat, Geraardsbergen (Zandbergen), RD Keringstraat, RA Lindeveldstraat, LA Lestpolder, Geraardsbergen (Grimminge), RD

Lestpolder, RD Grimmingeplein, RD Rijtestraat, RD Klakvijverstraat, Geraardsbergen (Onkerzele), LAH Onkerzelestraat, RA Kampstraat,

LA Volderstraat, RP/RD Weverijstraat, Geraardsbergen, RD Weverijstraat, LA Denderstraat, RD Abdijstraat, (Opgelet - Afleiding

volgwagens Muur : RD via Oude Steenweg) RA Vesten, LA Oudebergstraat,, RAH Oudeberg, RD Muur, RA Oudebergstraat, RD

Driepikkel, Geraardsbergen(Onkerzele), RD Driepikkel, RA Oude Steenweg, RD Onkerzelestraat, RA Brusselsestraat, RD/LAH/RAH

Brusselsestraat, Geraardsbergen(Atembeke), RD Brusselsestraat, LAH/RD Kapellestraat, Prov VI-Brabant Galmaarden, RD Heirbaan, Prov

O-Vlaanderen , Geraardsbergen(Waarbeke), RD Meidries, Geraardsbergen(Nieuwenhove), RA Wolvenhoek, Geraardsbergen(Waarbeke),

RD Wolvenhoek, RD Bronstraat, LA/RAH/LAH Steenberg, Prov VI-Brabant, Galmaarden(Vollezele), RD/LAH Congobergstraat, LA

Repingestraat, Prov O-Vlaanderen, Ninove(Denderwindeke), RD Rijstraat, RA Kleine Rijstraat, RA Edingsesteenweg(N255), Prov VI-

Brabant, Galmaarden(Vollezele), RD Ninoofsesteenweg(N255) - *Bevoorradingzone (km 74,8 - 75,3)* - VKL/LA Langestraat(N272), LA

/RAH Heystraat, Gooik(Oetingen), RD/LAH/LAH/RAH Schavolliestraat, LA Frankrijkstraat, RA Vollezelestraat, LAH Kloosterstraat, RD

Kerkstraat, RD Lenniksestraat, Gooik (Gooik), RD Lenniksestraat, LA Ninoofsesteenweg(N28), VKL/RA Strijlandstraat, RD Terlostraat, RD

Koekoekstraat, RAH Dorpsstraat- einde grote ronde

2 x Lokale Ronde-2 tours locals-2 Local laps x 22,35 km

(Gooik) Dorpsstraat, Wijngaardstraat, N285 Edingsesteenweg, (Leerbeek) N285 Edingsesteenweg, (Kester) N272 Langestraat, (Vollezele)

Ninoofsesteenweg N255, Molenstraat (Oetingen) Vollezelestraat, Blijkheersstraat, Opperstebosstraat, Heerbaan, (Gooik) Hoevestraat,

Strijlandstraat, Terlostraat, Koekoekstraat, Dorpsstraat, **Aankomst - Arrivée - Finish.**

TOTAAL: 21 km + 56,7 Km + 44,7 km = 122,4 km

Uurschema– Horaires – Time schedule PAJOT HILLS CLASSIC UCI WE 1,2

Parcours geneutraliseerd, grote ronde en lokale rondes

Legende :

RD : rechtdoor/tout droit/straight on 

RA : rechtsaf/à droite/turn right 

LA : linksaf/à gauche/turn left 

RAH : rechts aanhouden/tenir à droite/keep right 

LAH : links aanhouden/tenir à gauche/keep left 










VKL : verkeerslichten/feux/traffic lights 











RP : rond punt/rond point/roundabout 


















K/P : Kassestrook/ Secteur Pavée/ sector cobblestones 

















P/S : Politie/Seingever/police/signaleur/steward

















MS : Mobiele Signaalgever/signaleur mobile/ motorsteward

Km Tot	Km Afg	Parcours		36 km/u	38 km/u	40 km/u
	0	Geneutraliseerde start 1,3 km Prov, Vlaams Brabant Dorpsstraat 26, 1755 Gooik FOTO 1	Neutralized 	15KM/U 13:25'	00:05'00"	
	0,1	RAH Dorpsstraat (Mgr, Abbeloosstraat)				
	0,2	RD Wijngaardstraat (Gooikeveldstraat)				
	0,3	RD Wijngaardstraat (Kleistraat)				
	0,4	RD Wijngaardstraat (Uidekrij)				
	0,7	RD Wijngaardstraat (Windmolenstraat)				
	0,8	RP/1 Edingsesteenweg (N285) (Prof. Fr. Heymansstraat) Delhaize Edingen 14 FOTO 2	 			
	1,3	Officiële start : ARGENTA Edingsesteenweg 131A, 1755 Gooik FOTO 3	official 			

Km Tot	Km Afg	Parcours		36 km/u	38 km/u	40 km/u
		PROV, VLAAMS BRABANT - Gooik				
		Plaatselijke ronde /Local Lap/ Tour local 21,0 km				
122,4	0	Edingsesteenweg thv nr 131A(N285) ARGENTA		13:30	13:30	13:30
122,4	0	RD Edingsesteenweg (N285) (Zijpstraat/Kwakenbeekstraat)				
		Leerbeek (Gooik)				
121,4	1	RD Edingsesteenweg (N285) (Groeningenveldstraat)				
120,8	1,6	VKL/RD Edingsesteenweg (N285) (Ninoofsesteenweg N28) Edingen 12 FOTO 4	 	13:32'	13:32'	13:32'
		Kester (Gooik)				
120,0	2,4	RD Edingsesteenweg (N285) (Bruneastraat)		13:34'	13:33	13:33'
118,8	3,6	RA "KESTERBRUGGE" Langestraat (N272) Galmaarden 11 FOTO 5		13:36'	13:35'	13:35'
116	6,4	Herne (Herfelingen) RD Langestraat (N272) (Raseveldstraat/Klein-Hollandstraat)		13:40'	13:40'	13:39'
		Gooik (Oetingen) RD Langestraat (N272)				
113,9	8,5	Galmaarden (Vollezele) RD Langestraat (N272) (Heystraat) FOTO 6		13:44'	13:43'	13:42'
112,6	9,8	VKL/RA Ninoofsesteenweg (N255) Ninove 9 (ç "Vollezeleberg, L=700m, 4,1%") FOTO 7	 	13:46'	13:45'	13:44'
111,5	10,9	RA "Route 255" Molenstraat (Ninoofsesteenweg) RAH/LAH FOTO 8		13:48'	13:47'	13:46'
		Gooik (Oetingen) RD Vollezelestraat				














Km Tot	Km Afg	Parcours		36 km/u	38 km/u	40 km/u	
109,2	13,2	LA/RAH/LAH Blijkheerstraat (Frankrijkstraat), RA Opperstebosstraat (K/P= 1100m) FOTO 9/10		 	13:52'	13:50'	13:49'
107,1	15,3	RA Heerbaan FOTO 11					
106,7	15,7	<i>Gooik</i> LA Hoevestraat FOTO 12			13:56'	13:54'	13:53'
105,1	17,3	VKL/RD "D'Hoef" Strijlandstraat (Ninoofsesteenweg (N28)) <i>Gooik 4</i> FOTO 13		 	13:58'	13:57'	13:55'
104,1	18,3	RD Strijlandstraat (Wolvenstraat/Letterbeekstraat)			14:00'	13:58'	13:57'
103,6	18,8	RD Terlostraat (Hoezenbroekstraat/Hoezenbroekstr)					
102,2	20,2	LAH Koekoekstraat (Paddenbroekstraat)			14:03'	14:01'	14:00'
		RAH Dorpsstraat (Koekoekstraat) (ç "Gooikenberg", L=400m, 4%)					
101,4	21	Aankomst - 1^{ste} doortocht "RUSH 1" Gooik, Dorpsstraat 26 (Café De Vrede) FOTO 14			14:05'	14:03'	14:01'
		Aanvang grote ronde (58,7km)					
		RAH Dorpsstraat, RD/RAH Wijngaardstraat (ç "Wijngaardstraat", L=400m, 3,9%)					
100,6	21,8	RP/RA "3 Hamerkes"Edingsesteenweg (N285) FOTO 15		 	14:06'	14:04'	14:02'
100	22,4	RD Edingsesteenweg (N285) (Zijpstraat/Kwakenbeekstraat)					
99,1	22,3	<i>Gook (Leerbeek)</i> RD Edingsesteenweg (N285) (Groeningestraat)			14:09'	14:06'	14:04'
98,5	23,9	VKL/RA "Hogenberg" Ninoofsesteenweg (N285) <i>Ninove 10</i> (ç "Hogenberg", L=900m, 3,2%) FOTO 16		 	14:10'	14:07'	14:05'

Km Tot	Km Afg	Parcours		36 km/u	38 km/u	40 km/u
96,2	26,2	LA "† Zwartschaap" Lenniksestraat <i>Oetingen 2</i> FOTO 18		14:13'	14:11'	14:09'
		<i>Gooik (Oetingen)</i> RAH/LAH Lenniksestraat, RD Kerkstraat				
94	28,4	RD Kloosterstraat, RAH/RD Vollezelestraat		14:17'	14:14'	14:12'
92,3	30,1	GPM 1 - "Groenstraat" L=600m, 5,2% - Top thv nr 156 FOTO 19		14:20'	14:17'	14:15'
		<i>Galmaarden (Vollezele)</i> RD/RAH/LAH Molenstraat				
91	31,4	LA "Route 255" Ninoofsesteenweg (N255) <i>Edingen 8</i> FOTO 20		14:22'	14:19'	14:17'
89,8	32,6	VKL/RA Repingenstraat (N272) <i>Tollembek 2</i> FOTO 21	 	14:24'	14:21'	14:18'
89,6	32,8	RA Repingestraat (Repingenstraat (N272)) <i>(ç "Congoberg", L=600m, 4,7%) (K/P=300m)</i> FOTO 22/23				
		Prov, Oost-Vlaanderen				
86,6	35,8	<i>Ninove (Denderwindeke)</i> FOTO 24 RD Rijstraat, LA/LAH Boterdael, RAH Hoogstraat	 	14:29'	14:26'	14:23'
84,4	38	<i>Geraardsbergen (Nieuwenhove)</i> LA Nieuwenhovestraat, RD Overraadstraat, RD Meidries FOTO 25	 	14:33'	14:30'	14:27'
82,7	39,7	<i>Geraardsbergen (Waarbeke)</i> RAH Meidries FOTO 26		14:36'	14:32'	14:29'
82,2	40,2	RA Keringstraat - Opgepast!!!! Afdaling S-bocht FOTO 27	 	14:37'	14:33'	14:30'
		<i>Geraardsbergen (Zandbergen)</i> RAH Keringstraat, RA/RAH Lindeveldstraat FOTO 28	 			
80,2	42,2	LA Lestpolder FOTO 29		14:40'	14:36'	14:33'
		<i>Geraardsbergen (Grimminge)</i> RD Lestpolder, RD Grimmingenplein, RD Rijtestraat, RD Klakovijverstraat FOTO 30				

Km Tot	Km Afg	Parcours		36 km/u	38 km/u	40 km/u	
		Geraardsbergen (Onkerzele) LAH Onkerzelestraat					
76,2	46,2	RA Kampstraat  LA Volderstraat FOTO 31/32			14:47'	14:42'	14:39'
73,5	48,9	RP/RD "Zonnebloem" Weverstraat / N495 / Volderstraat <i>Centrum</i> FOTO 33		 	14:51'	14:47'	14:43'
		Geraardsbergen RD Weverijstraat					
73	49,4	LA Denderstraat, RD Abdijstraat (ç"Abdijstraat", L=400m, 8,8%) FOTO 34		 			
72,7	49,7	RA Vesten FOTO 35					
		OPGELET : Afleiding van alle voertuigen langs Oude Steenweg !!! ENKEL moto Federale Politie met rode vlag, neutrale moto en moto Federale Politie groene vlag zijn toegelaten op Kapelmuur		ATTENTION : Diversion of all vehicles via Oude Steenweg !!! ONLY Federal Police motors with red flag, neutral motors and Federal Police motors with green flag are allowed up the Kapelmuur			
		LA Oudebergstraat FOTO 36					
72,1	50,3	GPM 2 - "Muur/Kapelmuur", L=500m, 8,6% , K/P = 500m, Top thv Kapel FOTO 37			14:54'	14:49'	14:45'
		RA Driepikkel					
71,8	50,6	Geraardsbergen (Onkerzele) RA Oude Steenweg (Driepikkel) FOTO 38					
		RD Onkerzelestraat (Edingseweg/Zonnebloemstraat N495) <i>Onkerzele 2</i> FOTO 39					
71,3	51,1	RA Brusselstraat FOTO 40			14:55'	14:50'	14:46'
70	52,4	RD Brusselstraat (Dreef) FOTO 41			14:57'	14:52'	14:48'
















Km Tot	Km Afg	Parcours		36 km/u	38 km/u	40 km/u
69,5	52,9	Geraardsbergen(Atembeke) LAH/RAH Brusselstraat /RD Kapelstraat FOTO 42				
		Prov. Vlaams Brabant				
		Galmaarden RD Heirbaan (Noremansberg)				
68,1	54,3	GPM 3 "Bosberg" L= 700m, 8,1% K/P = 400m - Top thv "EL FARO" FOTO 43		15:00'	14:55'	14:51'
		Bevoorradingzone / Feeding Zone / zone de ravitaillement				
		RD Heirbaan (Bruinsbroekstraat)				
		Prov. Oost Vlaanderen				
65,7	56,7	Geraardsbergen, (Waarbeke) RD Meidries (Keringstraat) FOTO 44		15:04'	14:59'	14:55'
65,1	57,3	RA Wolvenhoek (Meidries) FOTO 45		15:05'	15:00'	14:55'
		RD Bronstraat (Wallestraat) FOTO 46				
64,5	57,9	LA Steenberg FOTO 47		15:06'	15:01'	14:56'
		Prov. Vlaams Brabant				
		Galmaarden Congobergstraat RD				
61,8	60,6	GPM 4 "Congoberg" L= 1300m, 4,6% - FOTO 48 Top thv nr 3		15:11'	15:05'	15:00'

Km Tot	Km Afg	Parcours		36 km/u	38 km/u	40 km/u	
61,6	60,8	LA Repingenstraat (K/P = 300m) FOTO 49					
		Prov. Oost Vlaanderen					
59,6	62,8	Ninove (Denderwindeke) RD Rijstraat, RA Kleine Rijstraat FOTO 51			15:14'	15:09'	15:04'
59,3	63,1	RA Edingsesteenweg (N255) FOTO 52			15:15'	15:09'	15:04'
		Prov. Vlaams Brabant					
57,2	65,2	Galmaarden (Vollezele) RD Ninoofsesteenweg (N255) (Molenstraat - "Route 255") FOTO 53			15:18'	15:12'	15:07'
		Bevoorradingzone / Feeding Zone / zone de ravitaillement					
56,1	66,3	VKL/LA Langestraat (N272) Pepingen 10 (Ç "Spieringenberg", L= 400m, 5,7%) FOTO 54			15:20'	15:14'	15:09'
54,8	67,6	LA/RAH Heystraat (Langestraat (N272)) FOTO 55			15:22'	15:16'	15:11'
54,2	68,2	Gooik (Oetingen) FOTO 56/57 RD/LAH/RAH Schavoliestraat (K/P = 1600m)					
52,7	69,7	GPM 5 "Schavolieberg" L = 200m, 4,7% Top thv nr 24 FOTO 58			15:26'	15:20'	15:14'
		LA Frankrijkstraat, RA Vollezelestraat					
		LA/RAH/LAH Blijkheersstraat/ RAH Vollezelestraat FOTO 59					
52,5	69,9	LA/RAH/LAH Blijkheersstraat/ FOTO 60 RAH Opperstebosstraat (K/P = 1100m)					

Km Tot	Km Afg	Parcours		36 km/u	38 km/u	40 km/u
50,4	72	RA Heerbaan FOTO 61		15:30'	15:23'	15:17'
50	72,4	<i>Gooik</i> LA Hoevestraat FOTO 62				
48,4	74	VKL/RD "D'Hoef" Strijlandstraat (Ninoofsesteenweg N28) <i>Gooik 4</i> FOTO 63		15:33'	15:26'	15:20'
47,4	75	RD Strijlandstraat (Wolvenstraat/Letterbeekstraat)		15:35'	15:28'	15:22'
46,9	75,5	RD Terlostraat (Hoezenbroekstraat/Hoezenbroekstr)				
46,5	76,9	LAH Koekoekstraat (Paddenbroekstraat)		15:38'	15:31'	15:25'
		RAH Dorpsstraat (Koekoekstraat) <i>(ç"Gooikenberg", L=400m,4%)</i>				
44,7	77,7	Aankomst - 2^{de} doortocht - RUSH 2 Gooik, Dorpsstraat 26 (Café De Vrede), FOTO 64		15:39'	15:32'	15:26'
		Plaatselijke ronden (2 x 22,35 km)				
		RAH Dorpsstraat, RD/LAH/RAH Wijngaardstraat <i>(ç"Wijngaardstraat", L=400m, 3,9ù)</i>	 			
43,9	78,5	RP/RA "3 Hamerkes" Edingsesteenweg (N28/5) FOTO 65 <i>Edingen 14</i>		15:40'	15:34'	15:27'
43,3	79,1	RD Edingsesteenweg (N285) (Zijpstraat/Kwakenbeekstraat)				
42,4	80	<i>Gooik (Leerbeek)</i> RD Edingsesteenweg (Groeningenveldstraat)				
41,8	80,6	VKL/RD "Hogenberg" Edingsesteenweg (N285) FOTO 66 <i>Edingen 12</i>	 	15:44'	15:37'	15:30'
41	81,4	<i>Gooik (Kester)</i> RD Edingsesteenweg (N285) (Bruneastraat)				
39,8	82,6	RA "Kesterbrugge" Langestraat (N272) FOTO 67 <i>Galmaarden 11</i>		15:47'	15:40'	15:33'

Km Tot	Km Afg	Parcours		36 km/u	38 km/u	40 km/u
37	85,4	<i>Herne (Herfelingen)</i> RD Langestraat (N272)		15:52'	15:4'	15:38'
		<i>Gooik (Oetingen)</i> RD Langestraat (N272)				
34,9	87,5	<i>Galmaarden (Vollezele)</i> RD Langestraat (N272) FOTO 68		15:55'	15:48'	15:41'
33,6	88,8	VKL/RA Ninoofsesteenweg (N255) <i>Ninove 9</i> (ç"Vollezeleberg", L=700m, 4,1%) FOTO 69	 	15:58'	15:50'	15:43'
		Bevoorradingzone / Feeding Zone / zone de ravitaillement	 			
32,5	89,9	RA/RAH/LAH "Route 255" Molenstraat (Ninoofsesteenweg (N255)) <i>Oetingen 3</i> FOTO 70		16:00'	15:51'	15:44'
		<i>Gooik (Oetingen)</i> RD Vollezelestraat				
30,1	92,3	LA/RAH/LAH Blijkheersstraat, RA Opperstebosstraat (K/P = 1100m) FOTO 71 	 	16:03'	15:55'	15:48'
28	94,4	RA Heerbaan FOTO 73		16:07'	15:59'	15:51'
27,6	94,8	<i>Gooik</i> LA Hoevestraat FOTO 74				
26	96,4	VKL/RD "D'Hoef" Stijlandstraat (Ninoofsesteenweg N28) <i>Gooik 4</i> FOTO 75	 	16:10'	16:02'	15:54'
25	97,4	RD Strijlandstraat (Wolvenstraat/Letterbeekstraat)		16:12'	16:03'	15:56'
24,5	97,9	RD Terlostraat (Hoezenbroekstraat/Hoezenbroekstr)				

Km Tot	Km Afg	Parcours		36 km/u	38 km/u	40 km/u
23,1	99,3	LAH Koekoekstraat (Paddenbroekstraat)		16:15'	16:06'	15:58'
		RAH Dorpsstraat (Koekoekstraat) (ç"Gooikenberg", L=400m, 4%)				
22,4	100	Aankomst - 3^{de} doortocht - RUSH 3 Gooik, Dorpsstraat 26 (Café De Vrede), FOTO 76		16:16'	16:07'	16:00'
		RAH Dorpsstraat, RD/LAH/RAH Wijngaardstraat (ç"Wijngaardstraat", L=400m, 3,9ù)				
21,6	100,8	RP/RA "3 Hamerkes" Edingsesteenweg (N28/5) <i>Edingen 14</i> FOTO 77	 	16:18'	16:09'	16:01'
20,1	101,4	RD Edingsesteenweg (N285) (Zijpstraat/Kwakenbeekstraat)				
20,1	102,3	<i>Gooik (Leerbeek)</i> RD Edingsesteenweg (Groeningenveldstraat)				
19,5	102,9	VKL/RD "Hogenberg" Edingsesteenweg (N285) <i>Edingen 12</i> FOTO 78	 	16:21'	16:12'	16:04'
18,7	103,7	<i>Gooik (Kester)</i> RD Edingsesteenweg (N285) (Bruneastraat)				
17,4	105	RA "Kesterbrugge" Langestraat (N272) <i>Galmaarden 11</i> FOTO 79		16:25'	16:15'	16:07'
14,5	107,9	<i>Herne (Herfelingen)</i> RD Langestraat (N272)		16:29'	16:20'	16:11'
		<i>Gooik (Oetingen)</i> RD Langestraat (N272)				
12,5	109,9	<i>Galmaarden (Vollezele)</i> FOTO 80 RD Langestraat (N272)		16:33'	16:23'	16:14'
11,2	111,2	VKL/RA Ninoofsesteenweg (N255) <i>Ninove 9</i> FOTO 81 (ç"Vollezeleberg", L=700m, 4,1%)	 	16:35'	16:25'	16:16'
10,1	112,3	RA/RAH/LAH "Route 255" Molenstraat (Ninoofsesteenweg (N255)) FOTO 82 <i>Oetingen 3</i>		16:37'	16:27'	16:18'

Km Tot	Km Afg	Parcours		36 km/u	38 km/u	40 km/u	
		Gooik (Oetingen) RD Vollezelestraat					
7,8	114,6	LA/RAH/LAH Blijkheersstraat, RA Opperstebosstraat (K/P = 1100m) FOTO 83		  	16:41'	16:30'	16:21'
5,7	114,6	RA Heerbaan FOTO 85		 			
5,3	117,1	Gooik LA Hoevestraat FOTO 86			16:45'	16:34'	16:25'
3,7	118,7	VKL/RD "D'Hoef" Stijlandstraat (Ninoofsesteenweg N28) Gooik 4 FOTO 87		 	16:47'	16:37'	16:28'
2,7	119,7	RD Strijlandstraat (Wolvenstraat/Letterbeekstraat)			16:49'	16:38'	16:29'
2,2	12,2	RD Terlostraat (Hoezenbroekstraat/Hoezenbroekstr)					
0,8	121,6	LAH Koekoekstraat (Paddenbroekstraat)			16:52'	16:41'	16:32'
		RAH Dorpsstraat (Koekoekstraat) (ç"Gooikenberg", L=400m, 4%)					
0	122,4	Aankomst - Gooik, Dorpsstraat 26 (Café De Vrede), FOTO 89		16:54'	16:43'	16:33'	



1
Gooik, Dorpsstraat, 26
café "De Vrede" – Officieuze start

START

2
Gooik, Ronde "3 Oâmerkes"
Wijngaardstraat/Edingsesteenweg, ri Edinger 14 –
Rechts af

3
Gooik, Edingsesteenweg, 131A
"Argenta" – Officiële start

official

START

4
Gooik (Leerbeek), Verkeerslichten
Edingsesteenweg/Ninoofsesteenweg "Hogenberg",
ri Edingen 12 - Recht door

5
Gooik (Kester), Edingsesteenweg/Langestraat
"Kesterbrugge", ri Galmaarden 11 - Rechts af

6
Galmaarden (Vollezele), Langestraat/Heystraat
"Spieringen", ri Vollezele - Rechtdoor

7
Galmaarden (Vollezele), Verkeerslichten Langestraat/
Ninoofsesteenweg/Repingestraat, ri Ninove 9 - Rechts af

8
Galmaarden (Vollezele),
Ninoofsesteenweg/Molenstraat "Route 255", ri
Oetingen 3 - Rechts af

9
Gooik (Oetingen), Vollezelestraat/Frankrijkstraat/
Blijkheerstraat "Gracht" - Links af

10

Gooik (Oetingen), Blijkheerstraat/ Bergstraat - Rechts af en kassei 1100 m



11

Gooik (Oetingen), Opperstebosstraat/ Heerbaan - Rechts af



12

Gooik, Heerbaan/Hoevestraat - Links af



13

Gooik, Verkeerslichten Hoevestraat/ Ninoofsesteenweg/ Strijlandstraat "D'Hoef", ri Gooik 4 - Recht door



14

Gooik, Dorpsstraat, 26
café "De Vrede" - "Rush 1" Einde plaatselijke
ronde + Aanvang grote ronde

RUSH 1



15

Gooik, Ronde "3 Oâmerkes"
Wijngaardstraat/Edingsesteenweg, ri Edingen 14



16

Gooik (Leerbeek), Verkeerslichten
Edingsesteenweg/Ninoofsesteenweg "Hogenberg", ri
Ninove 10 - Rechts af



17

Gooik, Ninoofsesteenweg/ Lenniksestraat
"Zwartschaap", ri Oetingen 2 - Links af



18

Gooik (Oetingen), Vollezelestraat/
Blijkheerstraat/Frankrijkstraat "Gracht", ri Vollezele -
Recht door



19

Gooik (Oetingen), Vollezelestraat thv nr 156
"GPM 1 - Groenstraat"

GPM 1



20

Galmaarden (Vollezele), Molenstraat/ Ninoofsesteenweg
"Route 255", ri Edingen 8 - Links af



21

Galmaarden (Vollezele), Verkeerslichten
Ninoofsesteenweg/Langestraat/ Repingestraat, ri
Tollembeek 2 - Rechts af



22

Galmaarden (Vollezele),
Repingestraat/Repingestraat, ri Denderwindeke -
Rechts af



23

Galmaarden (Vollezele),
Repingestraat/Congobergstraat/ Hulstraat, ri
Denderwindeke - Rechtdoor en kassei 300 m



24

Ninove (Denderwindeke), Rijstraat/Boterdael -
Links af



25

Ninove (Denderwindeke), Hoogstraat/Krepelstraat, ri
Nieuwenhove - Links af Opgepast : Verkeersdrempels!!!



26

Geraardsbergen (Waarbeke), Meidries/Wolvenhoek -
Rechts aanhouden



27

Geraardsbergen (Waarbeke), Meidries/Keringstraat -
Rechts af Opgepast : Afdaling korte S- bocht !!!



28

Geraardsbergen (Zandbergen), Keringstraat/Lindeveldstraat, ri "Centrum" – Rechts af en links aanhouden



29

Geraardsbergen (Zandbergen), Lindeveldstraat/Lestpolder, ri Grimminge – Links af



30

Geraardsbergen (Grimminge), Klakvijverstraat/De Dijk/ Onkerzelestraat, ri Onkerzele – Links aanhouden



31

Geraardsbergen (Onkerzele), Onkerzelestraat/Kampstraat – Rechts af



32

Geraardsbergen (Onkerzele), Kampstraat/Botermelkstraat/ Volderstraat – Links af



33

Geraardsbergen (Onkerzele), Rotonde "Zonnebloem" Volderstraat/ Zonnebloemstraat/ Weverijstraat, ri "Centrum" – Recht door langs rechts



34

Geraardsbergen, Weverijstraat/ Denderstraat – Links af



35

Geraardsbergen, Abdijstraat/Oude Steenweg/Vesten - cafe "'t Klein Verschil" – Rechts af, Opgelet : Afleiding volgwegens rechtdoor !!! DIVERSION TEAMLEADERS



36

Geraardsbergen, Vesten/Oudebergstraat – Links af en kassei 500 m



37

Geraardsbergen, Oudeberg thv kapel
"GPM 2 – Muur & Kapelmuur"

GPM 2



38

Geraardsbergen, Oude Stenweg/ Driepikkel
Opgelet : Invoeging volgwegens !!!
REINTEGRATION TEAMLEADERS



39

Geraardsbergen (Onkerzele),
Oude Steenweg/Zonnebloemstraat/ Onkerzelestraat, ri
"Onkerzele 2" – Rechtdoor



40

Geraardsbergen (Onkerzele),
Onkerzelestraat/Brusselsestraat, ri "Wambashoeve" –
Rechts af Opgepast : Versmalde afdaling !!!



41

Geraardsbergen (Onkerzele), Brusselsestraat/Dreef –
Recht door, links en rechts aanhouden



42

Geraardsbergen (Atembeke),
Brusselsestraat/Kruiwagenstraat/
Koppenhollestraat/Kapellestraat – Links aanhouden en
kassei 700 m



43

Galmaarden, Heirbaan thv eetcafé
"El Faro"
"GPM 3 - "Bosberg"

GPM 3



44

Geraardsbergen (Waarbeke), Meidries/Keringstraat –
Rechtdoor



45

Geraardsbergen (Waarbeke), Meidries/Wolvenhoek –
Rechts af



46

Geraardsbergen (Waarbeke),
Wolvenhoek/Wallestraat/Bronstraat – Recht door



47

Geraardsbergen (Waarbeke), Bronstraat/Steenberg
– Links af



48

Galmaarden (Vollezele), Congobergstraat thv
nr 3, "GPM 4 - "Congoberg"



49

Galmaarden (Vollezele), Congobergstraat/Repingestraat,
ri Denderwindeke – Links af en kassei 300 m



50

Ninove (Denderwindeke), Rijstraat/Boterdael –
Recht door



51

Ninove (Denderwindeke), Rijstraat/Kleine Rijstraat –
Rechts af



52

Ninove (Denderwindeke), Kleine
Rijstraat/Edingssteenweg/
Kleine Rijstraat ri Edingen – Rechts af



53

Galmaarden (Vollezele),
Ninoofsesteenweg/Molenstraat "Route 255", ri
Edingen 8 – Recht door
Bevoorradsingszone **FEEDING ZONE**



54

Galmaarden (Vollezele), Verkeerslichten
Ninoofsesteenweg/ Langestraat/Repingestraat, ri
Pepingen 10 – Links af
Einde bevoorradsingszone
END FEEDING ZONE



55

Galmaarden (Vollezele), Langestraat/Heystraat
"Spieringen", ri Kester – Links af



56

Galmaarden (Vollezele), Heystraat/Heystraat –
Rechts aanhouden



57

Gooik (Oetingen), Schavolliestraat/Bontestraat – Links af,
links en rechts aanhouden – kassei 1600 m
Opgepast : Volgagens opletten !!!



58

Gooik (Oetingen), Schavolliestraat thv nr 24
"GPM 5 - Schavollieberg"

GPM 5



59

Gooik (Oetingen), Schavolliestraat/
Frankrijkstraat/Vollezelestraat/ Blijkheerstraat - "Gracht" –
Links af/ Rechts af/ Links af



60

Gooik (Oetingen), Blijkheerstraat/Bergstraat – Rechts
aanhouden en kassei 1100 m



61

Gooik (Oetingen), Opperstebosstraat/Heerbaan
Rechts af



62

Gooik, Heerbaan/Hoestraat Links af




63

Gooik, Verkeerslichten Hoestraat/
Ninoofsesteenweg/Strijlandstraat "D'Hoef", ri Gooik 4 -
Recht door



64

Gooik, Dorpsstraat, 26
café "De Vrede" - "Rush 2" Einde grote ronde +
aanvang 2de plaatselijke ronde



65

Gooik, Rotonde "3 Oâmerkes"
Wijngaardstraat/Edingssesteenweg, ri Edingen 14



66

Gooik (Leerbeek), Verkeerslichten
Edingssesteenweg/Ninoofsesteenweg "Hogenberg", ri
Edingen 12 - Recht door



67

Gooik (Kester), Edingssesteenweg/Langestraat
"Kesterbrugge", ri Galmaarden 11 - Rechts af



68

Galmaarden (Vollezele), Langestraat/Heystraat
"Spieringen", ri Vollezele - Rechtdoor



69

Galmaarden (Vollezele), Verkeerslichten Langestraat/
Ninoofsesteenweg/Repingestraat, ri Ninove 9 - Rechts
af – Begin bevoorradingszone
FEEDING ZONE




70

Galmaarden (Vollezele),
Ninoofsesteenweg/Molenstraat "Route 255", ri
Oetingen 3 -
Rechts af - Einde bevoorradingszone



71

Gooik (Oetingen), Vollezelestraat/Frankrijkstraat/
Blijkheerstraat "Gracht" - Links af



72

Gooik (Oetingen), Blijkheerstraat/Bergstraat – Rechts
aanhouden en kassei 1100 m



73

Gooik (Oetingen), Opperstebosstraat/ Heerbaan – Rechts af



74

Gooik, Heerbaan/Hoevestraat – Links af



75

Gooik, Verkeerslichten Hoevestraat/ Ninoofsesteenweg/Strijlandstraat "D'Hoef", ri Gooik 4 - Recht door



76

Gooik, Dorpsstraat, 26
café "De Vrede" - "Rush 3"
Einde grote ronde + aanvang laatste plaatselijke ronde



77

Gooik, Rotonde "3 Oâmerkes"
Wijngaardstraat/Edingsesteenweg, ri Edingen 14



78

Gooik (Leerbeek), Verkeerslichten Edingsesteenweg/Ninoofsesteenweg "Hogenberg", ri Edingen 12 - Recht door



79

Gooik (Kester), Edingsesteenweg/Langestraat
"Kesterbrugge", ri Galmaarden 11 - Rechts af



80

Galmaarden (Vollezele), Langestraat/Heystraat
"Spieringen", ri Vollezele - Rechtdoor



81

Galmaarden (Vollezele), Verkeerslichten Langestraat/
Ninoofsesteenweg/Repingestraat, ri Ninove 9 - Rechts af



82
Galmaarden (Vollezele),
Ninoofsesteenweg/Molenstraat "Route 255", ri
Oetingen 3 - Rechts af




83
Gooik (Oetingen), Vollezelestraat/Frankrijkstraat/
Blijkheerstraat "Gracht" - Links af




84
Gooik (Oetingen), Blijkheerstraat/Bergstraat – Rechts
aanhouden en kassei 1100 m




85
Gooik (Oetingen), Opperstebosstraat/ Heerbaan – Rechts
af




86
Gooik, Heerbaan/Hoevestraat – Links af




87
Gooik, VerkeerslichtenHoevestraat/
Ninoofsesteenweg/Srijlandstraat "D'Hoef", ri Gooik 4
- Recht door





88
Gooik, Koekoekstraat/Dorpsstraat –Links af
Opgelet : Afdleiding ploegleiders,
DIVERSION TEAMLEADERS




89
Gooik, Dorpsstraat, 26
café "De Vrede" - Aankomst




Parcours wielervedstrijd

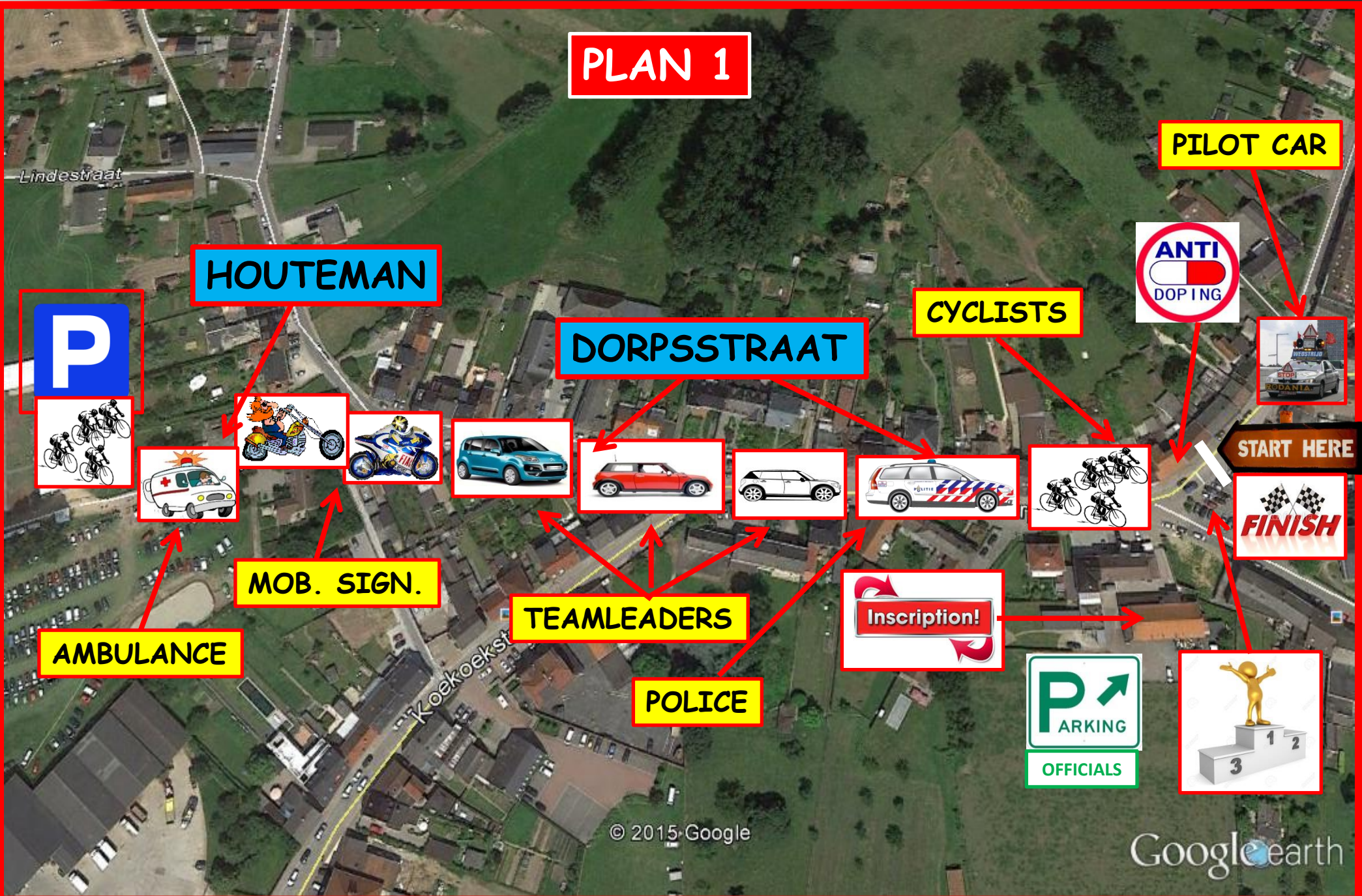
WE 1,2 UCI

"Pajot Hills Classic"

in woord en beeld,

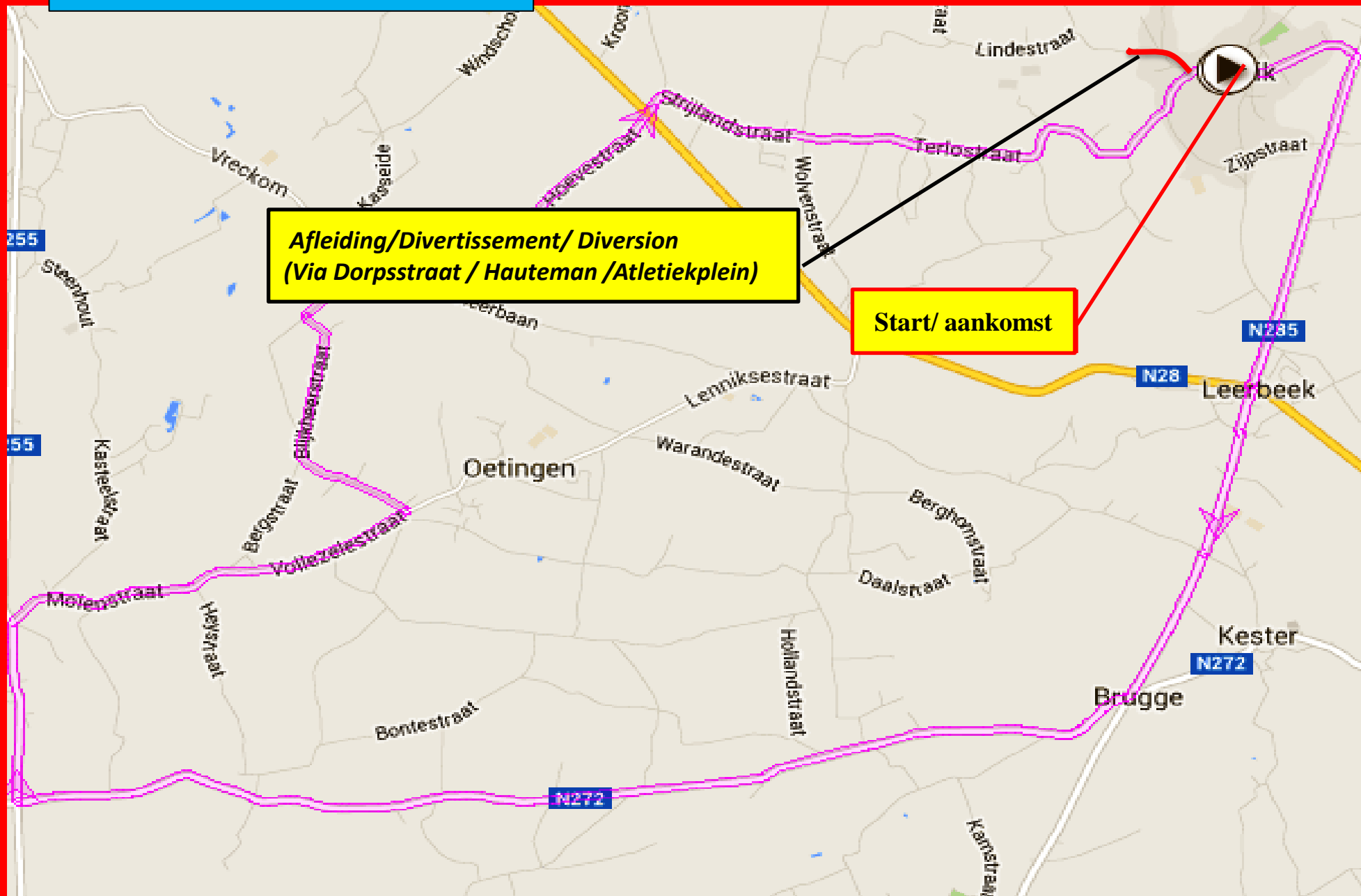
Created by J, Aertgeerts Parcoursbouwer
editie 2016

PLAN 1



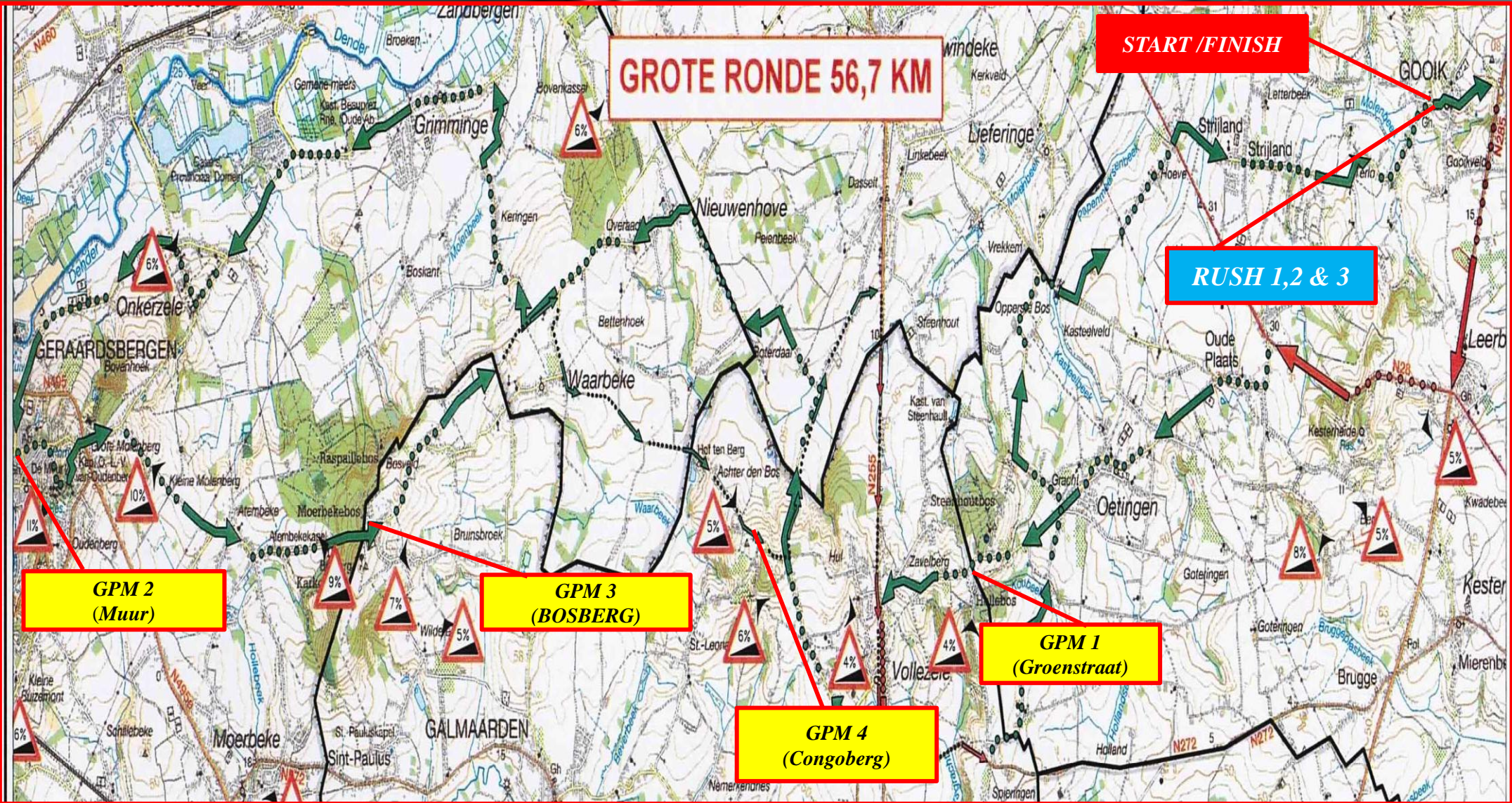
PLAATSELIJK RONDEN VAN 22,35 KM

PLAN 2



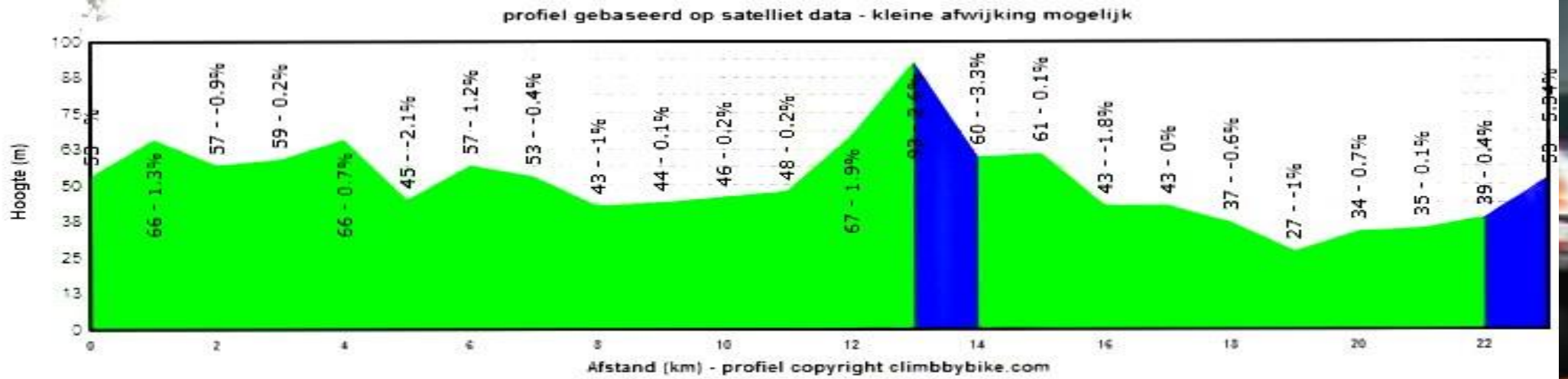
**Afleiding/Divertissement/ Diversion
(Via Dorpsstraat / Hauteman / Atletiekplein)**

Start/ aankomst

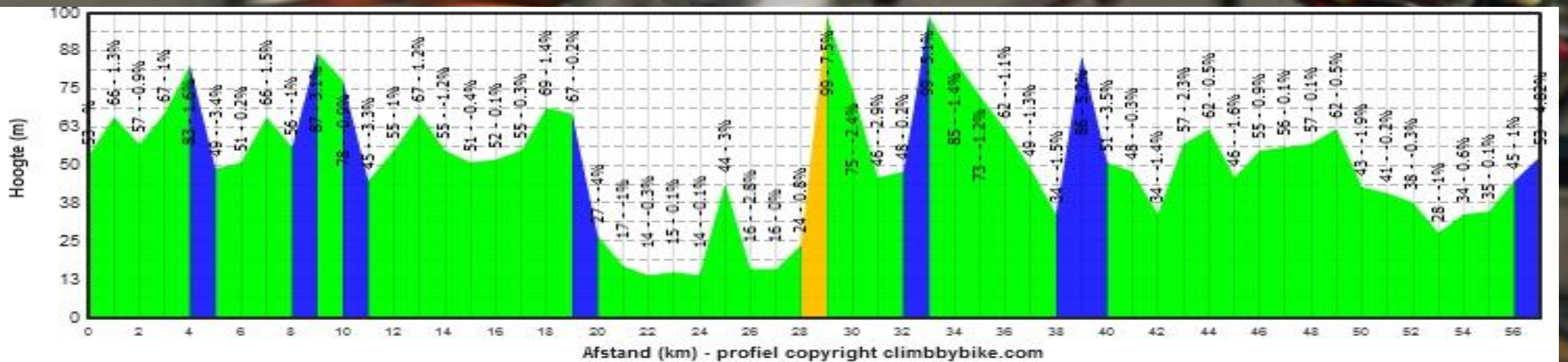


PROFIEL PLAATSELIJKE RONDE

PLAN 4



PROFIEL GROTE RONDE



PAJOT HILLS CLASSIC WEDSTRIJDREGLEMENT (NL):

Artikel 1: Organisatie

De wedstrijd "PAJOT HILLS CLASSIC" wordt georganiseerd door de organisatie "PAJOT SPORTS", gevestigd te Dorpsstraat 26, 1755 Gooik en dit onder de reglementen van de UCI en van de KBWB.

Wielerved PAJOT SPORTS wordt bestuurd door een college van 08 bestuursleden.

Luyckx Fabrice, logistiek langestraat 1, 1755 Gooik. Tel: 0475/33.66.18

Geert De Slachmuylder, secretariaat, Dorpsstraat 26, 1755 Gooik. Tel: 0476/56.19.88

Tom Mussche, Penningmeester, Asseveldstraat 15a, 1755 Gooik. Tel:

Pascal Bellemans, Ploegenverantwoordelijke, Terlostraat 28, 1755 Gooik. Tel :

Tom walravens Logistiek

Bart Van Cutsem logistiek

Jeroen van asbroeck logistiek

Geneviève Wastiaux website

Jos Aertgeerts parkoerverantwoordelijke

Als contactpersonen voor deze wedstrijd fungeren:

1. Geert De Slachmuylder, Dorpsstraat 26, 1755 Gooik.
E-mail: de.drie.hamers@rtelenet.be Telefoon 0032 476 56 19 88
2. Luyckx, Fabrice, Langestraat 1, 1755 Kester
E-mail: frissejen.luyckx@skynet.be Telefoon 0032 475 33 66 18

De "PAJOT HILLS CLASSIC" wedstrijd betreft een wedstrijd van het niveau UCI 1.2 Dames-Elite. Deze wedstrijd heeft plaats op 30 maart 2016 .

In overeenstemming met de UCI-reglementen worden volgende punten toegekend:

1	40 punten	6	8 punten
2	30 punten	7	6 punten
3	16 punten	8	3 punten
4	12 punten	9	2 punten
5	10 punten	10	1 punt

Artikel 2: Deelnemers

Volgens Artikels 2.1.005 en 2.2.003 van het UCI reglement wordt de PAJOT HILLS CLASSIC wedstrijd gereden in een interclubformule voorbehouden voor 33 ploegen van minimum 4 en maximum 6 deelnemers.

Alle ploegen kunnen zich kandidaat stellen bij de organisatie tot deelname aan deze wedstrijd. De organisatie zal, op basis van de kandidaturen, een selectie maken van 33 deelnemende ploegen. Zij zal hierbij een gezonde mix nastreven van Belgische en buitenlandse ploegen. De geselecteerde ploegen zullen een officieel UCI-deelnameformulier toegezonden krijgen door de organisatie. De ploegen zullen dit document, behoorlijk ingevuld met maximaal 6 effectieven en 4 reserves, terugsturen ten laatste op Vrijdag, 10 maart 2017.

Indien aan deze opgegeven selectie nog iets wijzigt, zullen de ploegen deze wijzigingen ten laatste op Zondag, 26 Maart 2017 vóór 14:00 uur signaleren zodat de organisatie tijdig een overzicht kan maken van de effectieve deelnemers.

Artikel 3: Permanentie

3.1 Algemeen

De permanentie bevindt zich op 29 maart 2017 vanaf 10:00 uur tot 18:30 uur in het Jeugdhuis De Vrede, Dorpsstraat 26,1755 Gooik. Het opmaken van de uitslag en de klassementen zal gebeuren in het Jeugdhuis De Vrede, Dorpsstraat 26,1755 Gooik. .

3.2 Uitreiking rugnummers

De ploegleiders van de ingeschreven teams melden zich aan op de permanentie op 29 maart 2017 tussen 10:15 en 11:15 uur voor het afhalen van de rugnummers en de kaderplaatjes van hun rensters. Zij zullen op dat moment tevens een volgbewijs ontvangen voor hun ploegwagen, een wedstrijdreglement, een technische gids en een deelnemerslijst.

3.3 Briefing – vergadering koerscommissarissen en ploegleiders

De vergadering van koerscommissarissen en ploegleiders begint om 11:30 uur stipt in het Jeugdhuis De Vrede, Dorpsstraat 26,1755 Gooik.

Deze vergadering zal worden geleid door:

SVETLANA DENINSENKO (RUS) Voorzitter, College van Commissarissen.

Het college van commissarissen is samengesteld uit:

HOYLAERTS REMI, Aankomstrechtter,

STRUELENS PASCAL, Commissaris 2

DE MUNTER PATRICK, Commissaris 3,

DE GEYTER WIM, Commissaris 4,

KASEMANS SVEN, Commissaris Moto - Pilooot Moto

BOGAERTS MARC, Commissaris Uitslag

Op deze vergadering zal de volgorde van de ploegwagens bepaald worden door lottrekking. De volgorde van de ploegwagens wordt bepaald conform het UCI-reglement. Enkel de aanwezige ploegleiders zullen aan deze lottrekking kunnen deelnemen. De niet-aanwezige ploegleiders zullen een volgnummer krijgen afhankelijk van hun uur van aankomst in het permanentielokaal. De ploegleiders zullen hun rensters op de hoogte brengen van de afspraken die op deze vergadering werden gemaakt en van de afspraken uit het wedstrijdreglement en de technische gids.

De ploegleiders zullen hun rensters er tevens op attent maken dat zij het startblad dienen te ondertekenen op het podium op het kerkplein en dit van 12:30 tot 13:15uur.

3.4 Kleedkamers en parking

De kleedkamers voor de rensters bevinden zich in het gebouw van Voetbalterrein SK GOOIK LINDESTRAAT,1755 Gooik.

Elke ploeg zal een kleedkamer toegewezen krijgen, die gezamenlijk met enkele andere ploegen zal moeten gedeeld worden. Officiëlen en commissarissen kunnen parkeren op de Parking achter "Zaal De Vrede", Dorpsstraat 26, 1755 Gooik. Rensters en hun ploegleiders dienen te parkeren op het ATLETIEKPLEIN GELEGEN TE :HOUTEMAN , 1755 Gooik OF VOETBALTERREIN SK GOOIK. Er zullen wegwijzers geplaatst en begeleiding voorzien worden om iedereen naar de juiste parking te leiden.

3.5 Start en aankomst

De startopstelling van de rensters vindt plaats in de Dorpsstraat ter hoogte van het Kerkplein, 1755 Gooik.

Er zal gezorgd worden voor een corridor zodat rensters steeds achteraan zullen kunnen aansluiten. De rensters dienen startklaar te zijn om 13:15 uur. De ploegleiders zullen hun ploegwagens voor de start opstellen in de Dorpsstraat vanaf nr 67 (cc De Cam) tot aan nr 26 (Café De Vrede). De wedstrijd zal starten om 13:20 uur en de aankomst is voorzien omstreeks 17:00 uur. Zie plan 1 voor meer info. Elke renster die de aankomstlijn overschrijdt met een achterstand van meer dan 8% van de totaaltijd van de overwinnaar, wordt niet in de uitslag opgenomen. Deze limiet kan door het College van Commissarissen in samenspraak met de organisator, verhoogd worden in geval van uitzonderlijke omstandigheden.

Bij aankomst is er een afleiding voorzien (Linksaf Dorpsstraat, Houteman) voor alle ploegwagens zonder geldig doorlatingsbewijs "A"; 100m vóór de aankomst (pijlen volgen).

De eerste, de tweede en de derde renster in de uitslag van de wedstrijd, de winnares van de bergprijs, en de winnares van de rushes dienen zich onmiddellijk na de aankomst aan te bieden voor de huldigingceremonie op het podium. Er wordt een aankomsttentje voorzien waarin deze rensters zich even kunnen opfrissen en klaar maken voor de ceremonie.

3.6 Medische assistentie

De wedstrijd zal worden gevolgd door een ziekenwagen en een dokter in een volgwagen. Tevens zal er een vaste hulppost ingericht worden in de Zaal De Vrede, Dorpsstraat 26, 1755 Gooik voor de aankomstlijn. Indien overbrenging naar een ziekenhuis tijdens of na de wedstrijd zou nodig zijn, dan zal dit naar één van volgende nabijgelegen ziekenhuizen zijn:

Regionaal ziekenhuis Halle, Ziekenhuislaan 100, 1500 Halle	02 363 12 11
Medisch Centrum Ninove, Biezenstraat 2, 9400 Ninove	054 31 21 11
ASZ Aalst, Merestraat 80, 9300 Aalst	053 76 41 11
OLV Aalst, Moorselbaan 164, 9300 Aalst	053 72 41 11
ASZ Geraardsbergen, Gasthuisstraat 4, 9500 Geraardsbergen	054 43 21 11

3.7 Medische controle

Het lokaal voor de medische controle is ingericht achteraan café de vrede, Dorpsstraat 26, te 1755 Gooik Het dopingreglement van de UCI is van toepassing.

3.8 Perscentrum

Ten behoeve van de aanwezige persmensen zal er een lokaal voorzien zijn, **Dorpschool, Koekoekstraat 2, 1755 Gooik** waar alle fotografen en pers zullen zich aanbieden voor het afhalen van hun accreditatiebadge en jasjes.

Verantwoordelijke pers : Ronny CEUPPENS; e-mail: ronny1.ceuppens@skynet.be

3.9 Radio-tour

De wedstrijd informatie wordt **uitgezonden op 160.10625 Mhz.**

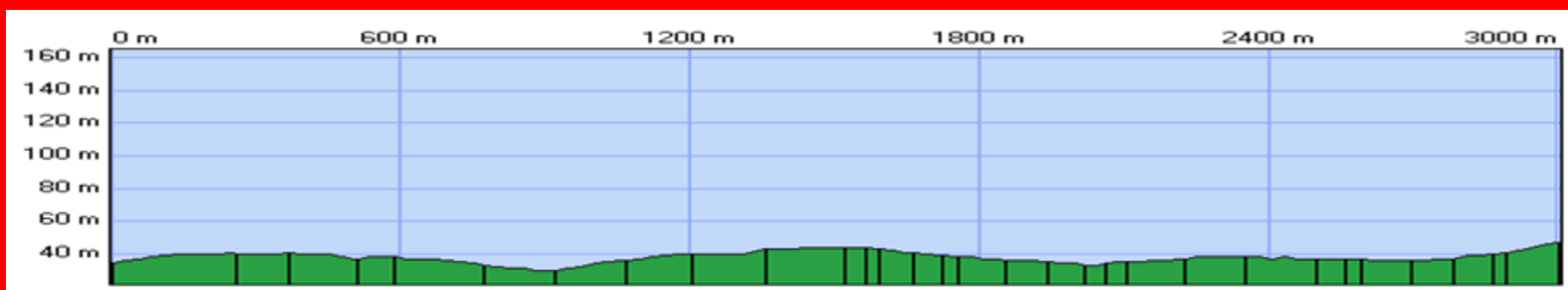
3.10 Neutrale wagens

De technische assistentie wordt verzekerd door Passion for Cycling en deze zal met 2 autos et 1 moto aanwezig zijn.

Artikel 4: Parcours

De wedstrijd loopt over een aanloop van 1 plaatselijke ronde van 21 km gevolgd door 1 grote ronde van 56,7 km en 2 plaatselijke ronden van 22,35 km elk. De totaalafstand bedraagt daardoor 122,4 km. Dit parcours is gedetailleerd terug te vinden op de website van de organiserende wielclub, Vzw PAJOT SPORTS www.pajotsports.be. De omloop zal vanaf 28 maart 2016 volledig afgepland zijn met rechthoekige bordjes met als opschrift "PAJOT SPORTS GOOIK". De organisatie behoudt zich het recht voor om dit parcours in laatste instantie nog te wijzigen indien zich onvoorziene omstandigheden zouden voordoen.

Kaart & profiel van de laatste 3 km van de wedstrijd:



Artikel 5: Uitreiking der prijzen

Alle prijzen, behalve deze van de bergprijs en Rushes, zullen uitbetaald worden via de KBWB.

1* 326€	6* 97€	11* 43€	16* 22€
2* 217€	7* 87€	12* 43€	17* 22€
3* 164€	8* 76€	13* 43€	18* 22€
4* 136€	9* 65€	14* 43€	19* 22€
5* 109€	10* 53€	15* 33€	20* 22€

Artikel 6: Bijkomende klassementen

6.1 Bergprijs:

Op diverse plaatsen op het parcours zal er een bergspurt betwist worden. Deze bergspurten zullen telkens aangekondigd worden met grote blauwe borden op 1km, 500m, 250m en 100m vóór de plaats waar de lijn voor deze bergspurt getrokken wordt. De plaatsen van deze bergspurten zijn ook duidelijk aangegeven in de wegwijzer van de wedstrijd.

De eerste 3 rensters zullen bij elke bergspurt punten vergaren: de eerste 5 punten, de tweede 3 punten, en de derde 1 punt, Deze punten zullen per deelnemster bij elkaar worden opgeteld. In geval van gelijkheid in het bergklassement zullen volgende criteria worden gebruikt om het klassement op te maken:

1. Het aantal eerste plaatsen op de bergen
2. De wedstrijduitslag

De renster dient wel de wedstrijd binnen de tijdslimiet te beëindigen.

Onmiddellijk na het betwisten van de laatste bergspurt in deze wedstrijd zal het definitieve klassement van de bergprijs opgemaakt worden. De ploegleiders zullen verwittigd worden wie in deze bergprijs eerste, tweede en derde geworden zijn. Deze dames kunnen hun prijs 75€, 50€, 25 € afhalen in het Jeugdhuis De Vrede, Dorpsstraat 26, te 1755 Gooik tot 1 uur na het einde van de wedstrijd. De winnaressen van deze bergprijzen dienen zich onmiddellijk na aankomst van de wedstrijd aan te bieden voor de huldiging op het podium.

Artikel 7: Arbitrage

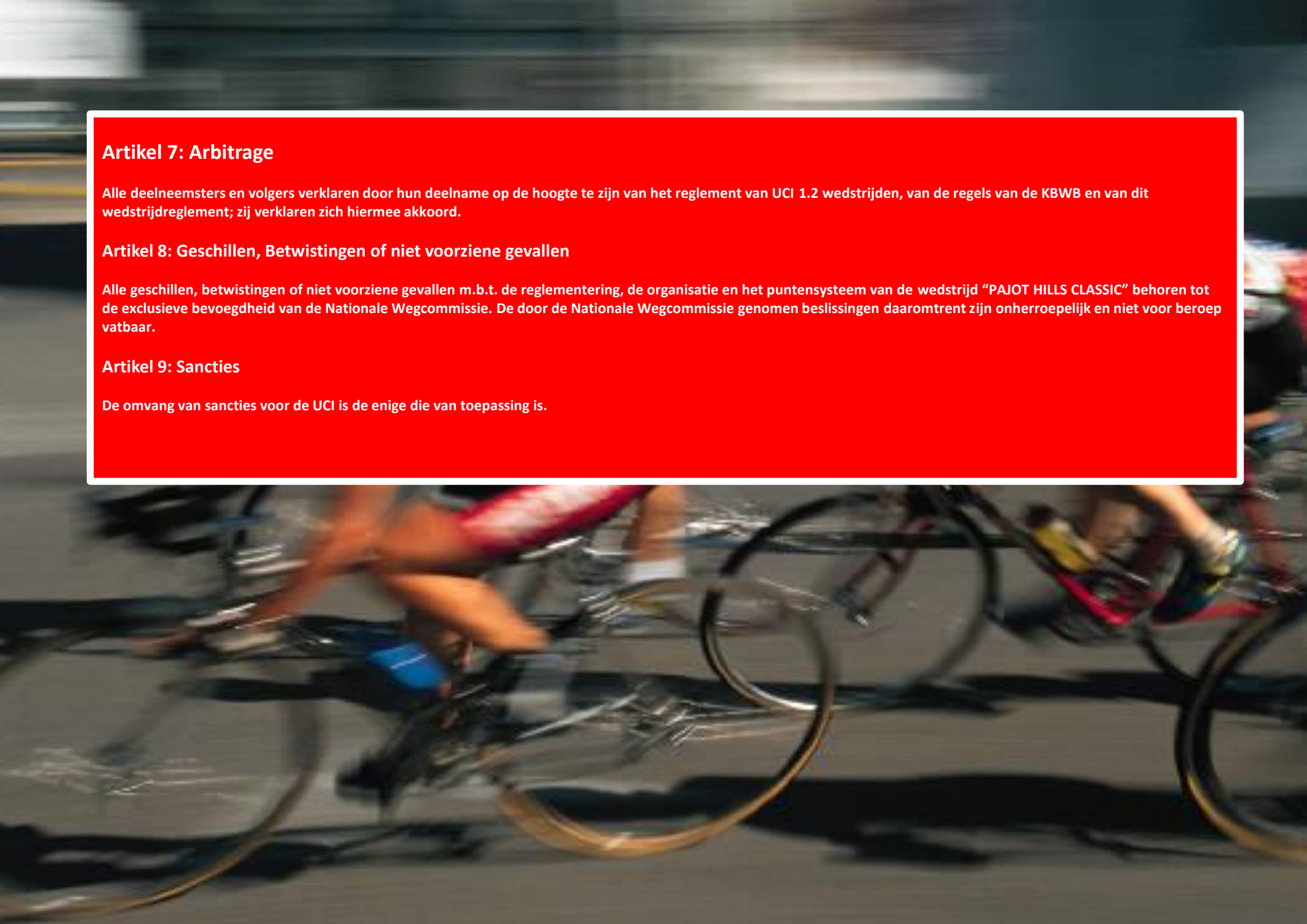
Alle deelnemers en volgers verklaren door hun deelname op de hoogte te zijn van het reglement van UCI 1.2 wedstrijden, van de regels van de KBWB en van dit wedstrijdreglement; zij verklaren zich hiermee akkoord.

Artikel 8: Geschillen, Betwistingen of niet voorziene gevallen

Alle geschillen, betwistingen of niet voorziene gevallen m.b.t. de reglementering, de organisatie en het puntensysteem van de wedstrijd "PAJOT HILLS CLASSIC" behoren tot de exclusieve bevoegdheid van de Nationale Wegcommissie. De door de Nationale Wegcommissie genomen beslissingen daaromtrent zijn onherroepelijk en niet voor beroep vatbaar.

Artikel 9: Sancties

De omvang van sancties voor de UCI is de enige die van toepassing is.



PAJOT HILLS CLASSIC RÈGLEMENT ÉPREUVE (FR):

Article 1: Organisation

L'épreuve "PAJOT HILLS CLASSIC" est organisé par le club vélo "PAJOT SPORTS", siégé à Dorpsstraat 26, 1755 Gooik, suivant le règlement de l'UCI et de RLVB. Le club PAJOT SPORTS est dirigé par un comité de 8 membres.

Luyckx Fabrice, logistic, Langestraat 1, 1755 Gooik. Tel: 0475/33.66.18
Geert De Slachmuylder, president Dorpsstraat 26, 1755 Gooik. Tel: 0476/56.19.88
Tom Mussche Trésorier, Asseveldstraat 15a, 1755 Gooik. Tel:
Pascal Bellemans, Responsable d'équipes, Terlostraat 28, 1755 Gooik. Tel :
Tom Walravens logistic
Bart Van Cutsem logistic
Jeroen van asbroeck logistic
Geneviève Wastiaux website
Jos Aertgeerts parcours

Les personnes de contact pour cette épreuve sont:

1. Geert De Slachmuylder, Dorpsstraat 26, 1755 Gooik.
E-mail: de.drie.hamers@rtelenet.be Téléphone 0032 476 56 19 88
2. Luyckx, Fabrice, Langestraat 1, 1755 Kester
E-mail: frissejen.luyckx@skynet.be Téléphone 0032 475 33 66 18

L'épreuve "PAJOT HILLS CLASSIC" est une épreuve du niveau UCI 1.2 Femmes Elite.
Cette épreuve aura lieu le 30 mars 2016.

En conformité avec les règlements de l'UCI, les points suivants sont attribués:

1	40 punten	6	8 punten
2	30 punten	7	6 punten
3	16 punten	8	3 punten
4	12 punten	9	2 punten
5	10 punten	10	1 punt

Article 2: Participants

Selon les articles 2.1.005 et 2.2.003 du règlement UCI l'épreuve PAJOT HILLS CLASSIC aura lieu dans une formule interclubs réservée pour 33 équipes de minimum 4 et maximum 6 participants.

Toutes les équipes peuvent demander à l'organisation de participer à ce concours. L'organisation fera une sélection de 33 équipes participantes, sur la base des candidatures. Elle essayera d'avoir un bon mélange des équipes belges et étrangères.

Les équipes sélectionnées recevront un formulaire d'entrée officiel d'UCI envoyé par l'organisation. Les équipes doivent retourner ce document rempli avec les noms de 6 participants effectifs et 4 réserves avant Vendredi, le 10 mars 2017, Si cette sélection change, les équipes doivent informer l'organisation au plus tard le Dimanche, 26 mars 2017 avant 14:00, pour que l'organisation puisse faire une vue d'ensemble des participants effectifs.

Article 3: Permanence

3.1 Généralités

La permanence se trouve le 29 mars 2017, à partir de 10h00 jusqu'à 18h30, dans la « Jeugdhuys De Vrede », Dorpsstraat 26, 1755 Gooik. La préparation des résultats et des classements se passera dans la « Jeugdhuys De Vrede», Dorpsstraat 26, 1755 Gooik.

3.2 Distribution de dossards

Les chefs d'équipe inscrits doivent se présenter à la permanence le 29 mars 2017 entre 10h15 et 11h15 pour la collection des dossards et numéros de cadres pour leurs coureurs. Ils recevront également une affiche pour leur voiture d'équipe, un règlement du concours, un guide technique et une liste de participants.

3.3 Briefing – Réunion des commissaires de la course et chefs d'équipes

La réunion des commissaires de la course et les chefs d'équipe commencera à 11h30 pile dans la « Jeugdhuys De Vrede», Dorpsstraat 26, 1755 Gooik.

Cette réunion sera présidée par

SVETLANA DENINSENKO (RUS) Président, Collège des Commissaires

Le Collège des Commissaires est composé de:

HOYLAERTS REMI, Juge d'arrivée

STRUELENS PASCAL, Commissaire 2

DE MUNTER PATRICK, Commissaire 3

DE GEYTER WIM Commissaire 4

KAESMANS SVEN, Commissaire Moto - Pilote Moto

BOGAERT MARC, Commissaire Résultats.

L'ordre de suivi des voitures d'équipes sera déterminé à cette réunion par un tirage au sort. L'ordre des voitures des chefs d'équipes est déterminée conformément aux règlements de l'UCI. Seuls les chefs d'équipe présents peuvent participer à ce tirage. Les chefs d'équipe pas présents vont recevoir un numéro de suivi, en fonction de leur heure d'arrivée à la locale de permanence. Les chefs d'équipe doivent informer leurs coureurs des accords conclus lors de cette réunion et les accords dans le règlement de concours et le guide technique. Les chefs d'équipe doivent attirer l'attention de leurs coureurs qu'ils doivent signer la fiche de présence sur le podium devant l'église, Kerkplein, 1755 Gooik entre 12h30 et 13h15.

3.4 Vestiaires et parking

Les vestiaires pour les coureurs se trouvent dans la terrain des football, l'indestraat 1755 Gooik. Chaque équipe se verra attribuer un vestiaire, qui doit être partagé avec d'autres équipes. Les officiels et les commissaires peuvent stationner derrière le "Zaal De Vrede", Dorpsstraat 26, 1755 Gooik. Les coureurs et leurs chefs d'équipe peuvent stationner au parking du piste athlétique dans la rue Houteman et les terrains des football l'indestraat , 1755 Gooik. Il y aura des panneaux indicateurs et orientations soient données à tous pour trouver les parkings.

3.5 Start et arrivé

La position de départ des coureurs sera dans la Dorpsstraat devant l'église. Un corridor sera fourni afin que les coureurs soient en mesure de se connecter à nouveau à l'arrière. Les coureurs doivent être prêts à 13h15. Les chefs d'équipe présentent leurs voitures pour le démarrage dans le Dorpsstraat, à partir du numéro 67 (C.C. De Cam) jusqu'au numéro 26 (Café De Vrede). L'épreuve va commencer à 13h20 et l'arrivée est prévue vers 17h00. Voir plan 1 pour plus d'information. Les coureurs qui franchit la ligne d'arrivée avec un écart de plus de 8% du temps total du vainqueur, ne sera pas marqué. Cette limite peut être augmenté par le Collège de Commissaires, en consultation avec l'organisateur, dans des circonstances exceptionnelles.

Il y aura une diversion pour toutes les voitures sans une affiche "A" valide, à 100m avant l'arrivée vers la gauche, dans la direction Dorpsstraat/Houteman (suivre les panneaux).

Le premier, le deuxième et le troisième coureur à l'issue de l'épreuve, plus le vainqueur du prix montagne et le vainqueur de sprint intermédiaire doivent se présenter immédiatement après l'arrivée au podium pour les remises des prix. Il y aura une tente à l'arrivée, à côté du podium où les coureurs peuvent se rafraîchir et se préparer pour la cérémonie.

3.6 Assistance médicale

L'épreuve sera suivie par une ambulance et un médecin dans une voiture. En outre, une permanence médicale sera mise en place dans la "Zaal De Vrede", Dorpsstraat 26, 1755 Gooik devant l'arrivée. Si le transfert à l'hôpital pendant ou après l'épreuve serait nécessaire, le transfert aura lieu à un des hôpitaux suivants le plus proche:

Regionaal ziekenhuis Halle, Ziekenhuislaan 100, 1500 Halle	02 363 12 11
Medisch Centrum Ninove, Biezenstraat 2, 9400 Ninove	054 31 21 11
ASZ Aalst, Merestraat 80, 9300 Aalst	053 76 41 11
OLV Aalst, Moorselbaan 164, 9300 Aalst	053 72 41 11
ASZ Geraardsbergen, Gasthuisstraat 4, 9500 Geraardsbergen	054 43 21 11

3.7 Contrôle antidopage

Le contrôle antidopage se trouvera à l'arrière de café de vrede, Dorpsstraat 26, 1755 à Gooik. La réglementation antidopage de l'UCI s'applique.

3.8 Centre de presse

Pour la presse présente il y aura une locale prévue dans la **refectoire dans la « Dorpsschool », Koekoekstraat 2, 1755 Gooik** où toute la presse et les photographes doivent se présenter pour ramasser leur badges d'accréditation et leur vestes.

Responsable Presse : **Ronny Ceuppens**, email : ronny1ceuppens@skynet.be

3.9 Radio Tour

Les informations sur l'épreuve seront diffusées sur **160,10625 Mhz**.


3.10 voitures neutres

L'assistance technique est fournie par « Passion for Cycling » et celui-ci sera présent avec 2 autos et 1 moto.

Article 4: Parcours

Le concours déroule sur 1 tour local de 21,0 km, suivi de 1 grand tour de 56,7 km, et 2 tours locaux de 22,35 km chacun, en totale 122,4 km. Le parcours peut être consulté sur le site web de l'organisation ASBL Pajot Sports : www.pajotsports.be Le circuit sera indiquée, à partir de 28 mars 2016, avec des panneaux rectangulaire intitulés "Pajot Sports Gooik". L'organisation se réserve le droit de changer le circuit en cas de circonstances imprévues.

PLAN ET PROFIL DES DERNIERS 3 KM



Article 5: Remise des prix

Tous les prix, sauf les prix de montagne et le classement final, seront payés par le RLVB.

1* 326€	6* 97€	11* 43€	16* 22€
2* 217€	7* 87€	12* 43€	17* 22€
3* 164€	8* 76€	13* 43€	18* 22€
4* 136€	9* 65€	14* 43€	19* 22€
5* 109€	10* 53€	15* 33€	20* 22€

Article 6: Classifications supplémentaires

6.1 Prix de montagne:

A différents endroits sur le parcours un sprint de montagne sera contesté. Ces sprints de montagne seront toujours annoncés avec de grands panneaux blanc/rouge à 1km, 500m, 250m et 100m avant l'endroit où la ligne est tirée pour ce sprint de montagne. Les emplacements des sprints de montagne sont également clairement indiqués dans le guide de concours.

Les 3 premiers coureurs gagneront des points pour chaque sprint de montagne: le premier 5 points, le deuxième 3 points et le troisième 1 point dans les sprint de montagne. Ces points seront additionnés pour chaque participant. En cas d'égalité dans le classement de la prix de montagne les critères suivants seront utilisés pour faire les classements:

1. Le nombre de premières places dans les sprints de montagne.
2. Les résultats du concours.

Le coureur doit terminer la course dans le délai de résiliation.

Immédiatement après le dernier sprint de montagne dans cette épreuve, le classement final du prix de montagne sera établi. Les chefs d'équipe seront avisés qui, dans ce prix la montagne, sont la première, deuxième et troisième. Ces dames peuvent venir chercher leur prix de 75€, 50€, 25 € , respectivement, dans le «Jeugdhuis De Vrede», Dorpsstraat 26, 1755 Gooik, jusqu'à 1 heure après la fin de l'épreuve. Les gagnants des prix de montagne devrait se présenter pour la cérémonie protocolaire au podium, immédiatement après la fin de la course.

Article 7: Arbitrage

Tous les participants et les suiveurs déclarent, en raison de leur participation, d'être en accord avec les règles de courses l'UCI 1.2, les règles de la RLVB et les règles de ce concours.

Article 8: Les circonstances d'arbitrage, des litiges ou imprévues

Tous les conflits, les différends ou les cas non prévus en ce qui concerne la réglementation, l'organisation et les points de l'épreuve Pajot Hills Classic appartiennent à la compétence exclusive de la Commission Route Nationale. Les décisions de la Commission Route Nationale sont définitives et non susceptible de recours.

Article 9: Sanctions

L'échelle des peines pour l'UCI est le seul approprié.

PAJOT HILLS CLASSIC RACE REGULATIONS (EN):

Article 1: Organisation

The “Pajot Hills Classic” race is organized by Pajot Sports, based in Dorpsstraat 26, 1755 Gooik and under the regulations of the UCI and the KBWB/RLVB. The Club Pajot Sports is governed by a board of 8 directors.

Luyckx Fabrice, logistic, Langestraat 1, 1755 Gooik. Tel: 0475/33.66.18
Geert De Slachmuylder, president, Dorpsstraat 26, 1755 Gooik. Tel: 0476/56.19.88
Tom Mussche Trésorier, Asseveldstraat 15a, 1755 Gooik. Tel:
Pascal Bellemans, Responsable for Teams, Terlostraat 28, 1755 Gooik. Tel :
Tom Walravens logistic
Bart Van Cutsem logistic
Jeroen van asbroeck logistic
Geneviève Wastiaux website
Jos Aertgeerts parcour/circuit

The contact persons for this race are:

1. Geert De Slachmuylder, Dorpsstraat 26, 1755 Gooik.
E-mail: de.drie.hamers@rtelenet.be Telefoon 0032 476 56 19 88
2. Luyckx, Fabrice, Langestraat 1, 1755 Kester
E-mail: frisseyen.luyckx@skynet.be Telefoon 0032 475 33 66 18

The “Pajot Hills Classic” race is a UCI 1.2 race at Women’s Elite level. The race will be at 29 March 2017.

In accordance with the UCI regulations the following points will be awarded:

1	40 punten	6	8 punten
2	30 punten	7	6 punten
3	16 punten	8	3 punten
4	12 punten	9	2 punten
5	10 punten	10	1 punt

Article 2: Participants

According to Articles 2.1.005 and 2.2.003 of the UCI regulations, the “Pajot Hills Classic” race will be held in an interclub formula reserved for 33 teams of minimum 4 and maximum 6 participants.

All teams can apply to the organisers to participate in this race. The organisers will, on the basis of these applications, make a selection of 33 participating teams. They will endeavor to create a healthy mix of Belgian and foreign teams.

The selected teams will receive a UCI official entry form, sent by the organisers. The teams will return this document, duly completed with up to 6 effective team members and 4 reserves, no later than Friday, 10 March 2017. In the event of changes being made to the team selection received, the teams shall inform the organisers no later than Sunday, 26 March 2017, by 14:00 hours, so that the organisers can make a list of actual participants.

Article 3: Permanence

3.1 General

The race headquarters will be situated in the Jeugdhuis De Vrede, 26 Dorpsstraat, 1755 Gooik on 29 March 2017 from 10:00 to 18:30 hours. Compiling of the results and rankings will take place in the Jeugdhuis De Vrede, 26 Dorpsstraat, 1755 Gooik.

3.2 Distribution of riders' numbers

The team leaders of the registered teams shall sign up at the permanence in the race headquarters on 29 March 2017 between 10:15 and 11:15 a.m. for collection of their riders' back and frame numbers. At the same time, they will also receive their authorisation for the team car, the race regulations and technical guide, as well as a participants' list.

3.3 Briefing - Meeting of Race Commissioners and team leaders

The meeting of the race commissioners and team managers starts at precisely 11:30 hours in the “Jeugdhuis De Vrede”, 26 Dorpsstraat, 1755 Gooik. The meeting will be chaired by:

SVETLANA DENINSENKO (RUS), President of the Commissaires

The Commissaires' Commission is composed of :

HOYLAERTS REMI, Arrival Judge

STRUELENS PASCAL, Commissaire 2

DE MUNTER PASCAL, Commissaire 3,

DE GEYTER WIM, Commissaire 4,

KAEMMANS SVEN, Commissaire Motorcycle,

KAEMMANS SVEN, Commissaire Moto - Pilot Moto

BOGAERTS MARC, Results Commissaire.

At this meeting, the order of the team cars will be determined by drawing lots. The order of the team cars will be determined in accordance with UCI regulations. Only the team leaders present can participate at this drawing of lots. Absent team leaders will receive a number, depending on their arrival time at the permanence site. The team leaders will inform their riders of the decisions taken at this meeting and of the agreements in the race regulations and the event's technical guide. The team leaders will also inform their riders to sign the signing-on sheet at the designated area (in front church in the Kerkplein at the podium) between the hours of 12:30 and 13:15.

3.4 Changing rooms and parking

Changing rooms for the riders are located in the Football area linde straat, 1755 Gooik. Each team will be assigned a dressing room, which will have to be shared with other teams. Officials and Commissioners can park in the parking spaces located at the back of “Zaal De Vrede”, 26 Dorpsstraat, 1755 Gooik. Riders and their team leaders should park in the parking areas foreseen at the Athletics park and football area situated in Houteman and lindestraat 1755 Gooik. There will be signs posted and assistance will be provided to ensure everyone is directed to the correct parking area.

3.5 Start and finish

The starting position of the riders will be in front of the church, Kerkplein, 1755 Gooik.

A corridor will be provided so that riders will be able to join at the back of the peleton. The riders should be ready to start at 13:15. The team leaders will present their team cars for the start of the race in Dorpsstraat, from number 67 (C.C. De Cam) up to number 26 (Café De Vrede). The race will start at 13:20 p.m. and the finish is foreseen around 17:00. See Plan 1 for more information. Any rider who crosses the finish line with a gap of more than 8% of the total time of the winner, will not be rated. This limit may be increased in exceptional circumstances by the College of Commissaires, in consultation with the organisers.

At the end of the race, a diversion will be provided for all team vehicles without a valid "A" accreditation. These team vehicles shall be diverted to the left approximately 100m before the finish, via Dorpsstraat/Houteman (follow the signs).

The riders coming first, second and third at the end of the race, plus the winner of the climbing prize and the rushes, should present themselves at the podium after the race finishes for the award ceremony. A tent will be provided beside the podium where the riders can freshen up and prepare for the ceremony.

3.6 Medical assistance

The race will be followed by an ambulance and a doctor in a vehicle. A permanent first-aid post will also be set up in “Zaal De Vrede”, 26 Dorpsstraat, 1755 Gooik, in front of the finish line. If transfer to a hospital during or after the race is required, it will be to one of the following neighbouring hospitals:

Regionaal ziekenhuis Halle, Ziekenhuislaan 100, 1500 Halle	02 363 12 11
Medisch Centrum Ninove, Biezenstraat 2, 9400 Ninove	054 31 21 11
ASZ Aalst, Merestraat 80, 9300 Aalst	053 76 41 11
OLV Aalst, Moorselbaan 164, 9300 Aalst	053 72 41 11
ASZ Geraardsbergen, Gasthuisstraat 4, 9500 Geraardsbergen	054 43 21 11

3.7 Anti-Doping Control

The anti-doping control is situated behind café de vrede Dorpsstraat, 26 1755 Gooik. The UCI doping regulations shall apply.

3.8 Press centre

Depending on the number of press people present, a press space will be provided before the race in the “Dorpsschool”, Koekoekstraat 2, Gooik, where all photographers and press are requested to collect their accreditation badge and vests.

Responsible media: **Ronny Ceuppens**, e-mail : ronny1.ceuppens@skynet.be

3.9 Radio-tour

Race information will be broadcast on **160.10625 Mhz**.

3.10 Neutral vehicles


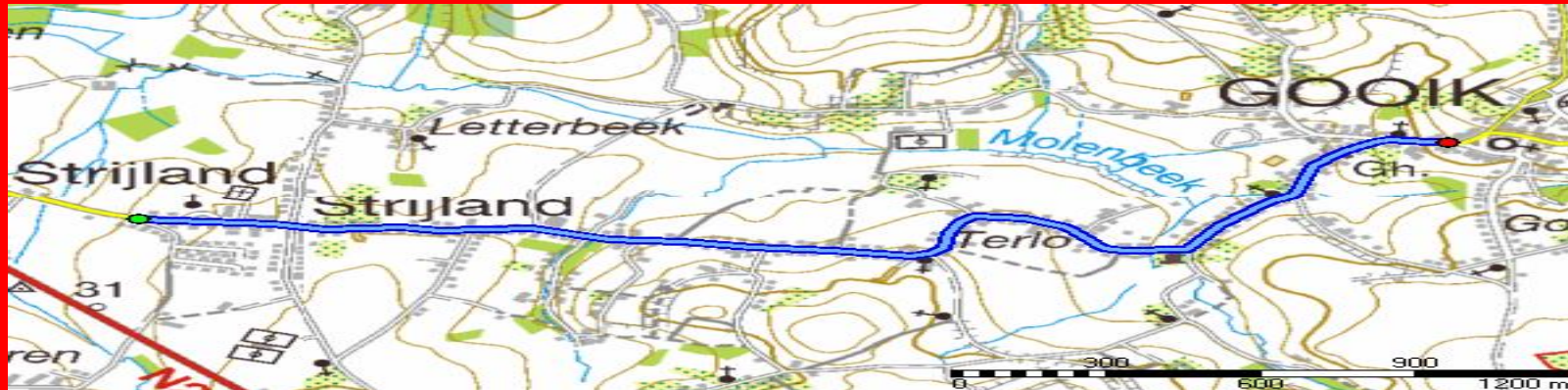
Technical assistance will be assured by Passion for Cycling, with the presence of 2 cars and 1 motorcycle.

Article 4: Route

The race consists of 1 local lap of 21.0 km each, followed by a main lap of 56,7 km and then 3 local laps of 22,35 km each. The total distance is thus 122,4 km.

Details of the route can be found on the website of the organizing club, VZW Pajot Sports: www.pajotsports.be The route signs will be installed from 28 March 2016 onwards, complete with rectangular signs marked "Pajot Sports Gooik". The organisation reserves the right to adjust the route, if unforeseen circumstances arise.

Map & Profile of the last 3 km of the race:



Article 5: Payment of Prizes

All prizes, except those for the climbs (GPM) and the intermediate sprints (rushes), will be paid through the KBWB/RLVB.

1* 326€	6* 97€	11* 43€	16* 22€
2* 217€	7* 87€	12* 43€	17* 22€
3* 164€	8* 76€	13* 43€	18* 22€
4* 136€	9* 65€	14* 43€	19* 22€
5* 109€	10* 53€	15* 33€	20* 22€

Article 6: Supplementary classifications

6.1 Climbing prize (GPM) :

At various places on this route, a hill sprint will take place. These hill sprints will be announced by large white/red signboards at 1km, 500m, 250m and 100m before the location where the line is drawn for each hill sprint. The locations of the hill sprints are also clearly indicated in the technical guide.

The first 3 riders will gain points for every hill sprint: the first rider will be allocated 5 points, the second 3 points and the third 1 point. These points will be added together for each participant. In the event of a tie in the climb ranking, the following criteria will be used to draw up the ranking:

- The number of first places in the climbs
- The result of the race

The rider must have completed the race within the time limit.

Immediately after contesting the last hill sprint in this race, the final rankings for the climbing prize will be drawn up. The team leaders will be informed about who has come first, second and third. The winners will receive their prizes of 75€, 50€, 25 €, respectively, in the "Jeugdhuis De Vrede" , Dorpsstraat 26, 1755 Gooik, up to one hour after the end of the race. The winners of the GPM prizes should take part in the official ceremony at the podium, immediately after the race has finished.



Article 7: Arbitration

All participants and followers declare by their participation to be in full knowledge of, and in agreement with, the rules governing UCI 1.2 races and the rules of the KBWB/RLVB and of the race regulations.

Article 8: Disputes, differences and unforeseen circumstances

All disputes, differences or unforeseen circumstances regarding the regulations, the organisers and the points system applied in the race **Pajot Hills Classic** come under the exclusive jurisdiction of the National Roads Commission. Any decisions taken by the National Roads Commission in this regard shall be final and are not open to challenge.

Article 9: Sanctions

The scale of penalties for the UCI is the only applicable.